

**Faire des enregistrement TRÈS souvent lorsque vous rédigez votre programmation. Il s'agit d'un classeur partagé entre tous les utilisateurs;**

La programmation annuelle de chaque employés ne doit pas dépasser 200 jours de 7 heures ;

Le 200 jours doit inclure 20 jours en vacances annuelles (110) ;

Les PARTICIPANTS prévus à vos projets peuvent également être planifiés dans certains projets de vos collègues;

Chaque RESPONSABLE doit vérifier et s'assurer que le temps total d'un technicien qu'il prévoit utiliser comme PARTICIPANT ne dépasse pas 200 jours de 7 heures dans l'année.

**TSCR = Temps supplémentaire compensé à reprendre dans l'année financière en cours**

Tous: Veuillez inscrire votre reprise de temps compensé dans le tableau de programmation. Voir lignes 594 et + de l'onglet "Prog", dans les colonnes Y à

Chantal: Libérer Virginie afin qu'elle puisse participer sur les projets des collègues

Yannick: Le temps alloué par Charles-Étienne au projet MDC est soustrait du temps total alloué au sanglier.

Tous: Gabrielle est peu présente dans la programmation des activités. Veuillez prévoir sa participation.

Tous: Le temps supplémentaire représente 12 mois congé à reprendre au courant de l'année.

Tous: Nous avons pour 9k\$ de projets qu'on devrait financer à même notre budget de fonctionnement. C'est possiblement un enjeu. Je suis confiant de

Tous: Le tableau est une version de travail. La programmation n'est pas encore approuvée.

Approbation	Commentaire	Commentaire2	Responsable	Participant(Nom, Prénom)	Titre du projet	Description des travaux (un volet du projet ou une tâche du projet par ligne)	Livrable	Priorité	Lieu des travaux	Centre-Res	Code SDT	Temps réel	Temps supplémentaires	TS converti	2019-03-30	2020-04-06	2020-04-13	2020-04-20	2020-04-27	2020-05-04	2020-05-11	2020-05-18
oui					Vacances annuelles	Vacances annuelles+BANQ			Absence		ABVA	25,0	0,0	0,0								
oui					Libération pour activités syndicales	Libération pour activités syndicales			Absence		ABAC	8,0		0,0								
oui	TSCR				Élaboration de MQH, mise à jour de protocoles et validation terrain	Révision des protocoles standardisés et des MQH		20	Bureau		CB-2020-01 25PO	8,0		0,0								
non	TSCR, SA: Non réalisé				Élaboration de MQH, mise à jour de protocoles et validation terrain	Validation terrain MQH tortue des bois		25	Terrain		CB-2020-01 25PO	4,0	7,0	1,5								
non	TSCR, SA: Non réalisé				Élaboration de MQH, mise à jour de protocoles et validation terrain	Validation terrain MQH tortue des bois		25	Terrain		CB-2020-01 25PO	4,0	7,0	1,5								
non	TSCR, SA: Non réalisé				Élaboration de MQH, mise à jour de protocoles et validation terrain	Validation terrain MQH tortue des bois		25	Terrain		CB-2020-01 25PO	4,0	7,0	1,5								
oui					CDPNQ	Réponse par courriel aux demandes et participation à la gestion des bases de données		6	Bureau		CB-2020-02 01DM	2,0		0,0								
oui					CDPNQ	Réponse par courriel aux demandes et participation à la gestion des bases de données		6	Bureau		CB-2020-02 01DM	30,0		0,0								
oui					Mise à jour du protocole d'inventaire du fouille-roche gris, du dard de sable et du méné d'herbe	Validation terrain du nouveau protocole		14	Terrain			2,0	7,0	1,5								
oui					Mise à jour du protocole d'inventaire du fouille-roche gris, du dard de sable et du méné d'herbe	Validation terrain du nouveau protocole		14	Terrain			4,0	7,0	1,5								
oui					Mise à jour du protocole d'inventaire du fouille-roche gris, du dard de sable et du méné d'herbe	Validation terrain du nouveau protocole		14	Terrain			4,0	7,0	1,5								
oui	TSCR				Suivi de la productivité du faucon pèlerin	Sortie terrain avec les bénévoles		22	Terrain		CB-2020-04	1,0	0,0	0,0							1	
oui	TSCR				Suivi de la productivité du faucon pèlerin	Sortie terrain avec les bénévoles		22	Terrain		CB-2020-04	1,0	0,0	0,0							1	
oui					Désignations EMVS et Équipe de rétablissement	Consultation, révision, participation à l'équipe de rétablissement CPP		8	Bureau		CB-2020-06 01PO	12,0		0,0								
oui					Désignations EMVS et Équipe de rétablissement	Consultation et révision		8	Bureau		CB-2020-06 01PO	1,0		0,0								
oui	TSCR, une personne				Inventaire chauves-souris / Réseau Chirops	Inventaire chauves-souris / Réseau Chirops		7	Terrain		CB-2020-07 03IN	2,0	22,5	4,8								
oui	TSCR, une personne, SA : une seule personne choisie				Inventaire chauves-souris / Réseau Chirops	Inventaire chauves-souris / Réseau Chirops		7	Terrain		CB-2020-07 03IN	0,0		0,0								
oui	TSCR				Suivi des hibernacles de chauves-souris	Grotte des Lames et Grotte de la maison de pierre		11	Terrain		CB-2020-07 05IN	2,5	2,0	0,4								
oui	TSCR				Suivi des hibernacles de chauves-souris	Grotte des Lames et Grotte de la maison de pierre		11	Terrain		CB-2020-07 05IN	2,0	2,0	0,4								
oui	TSCR				Suivi des hibernacles de chauves-souris	Grotte des Lames et Grotte de la maison de pierre		11	Terrain		CB-2020-07 05IN	3,0	2,0	0,4								
oui	TSCR				Réseau de suivi des colonies de maternités de chauves-souris	Validation des signalements et prospection		24	Terrain		CB-2020-07 04IN	0,0	7,0	1,5								

oui	TSCR	Réseau de suivi des colonies de maternités de chauves-souris	Validation des signalements et prospection	24	Terrain		2,0	7,0	1,5	
			Suivi annuel marais et prospection pour l'année prochaine	9	Terrain	CB-2020-07 04IN				
	Pas financé	Suivi de la biodiversité - PACC	Suivi annuel marais et prospection pour l'année prochaine	9	Terrain	CB-2020-09 02RE	2,0		0,0	2
	Pas financé	Suivi de la biodiversité - PACC	Inventaires mulette-perlière de l'Est	23	Terrain	CB-2020-09 02RE	3,0		0,0	3
		Inventaires mulette-perlière de l'Est	Inventaire dans la rivière du Nord	23	Terrain	CB-2020-13	2,0	7,0	1,5	
oui		Inventaires mulette-perlière de l'Est	Inventaire dans la rivière du Nord	23	Terrain	CB-2020-13	2,0	7,0	1,5	
oui		Inventaires mulette-perlière de l'Est	Inventaire dans la rivière du Nord	23	Terrain	CB-2020-13	2,0	7,0	1,5	
non	Abandonné	Utilisation de l'habitat par les chiroptères	Capture et suivi de chauves-souris	18	Terrain	CB-2020-16	1,0	7,0	1,5	
non	Abandonné	Utilisation de l'habitat par les chiroptères	Capture et suivi de chauves-souris	18	Terrain	CB-2020-16	4,0	3,5	0,8	
non	Abandonné	Utilisation de l'habitat par les chiroptères	Capture et suivi de chauves-souris	18	Terrain	CB-2020-16	4,0	3,5	0,8	
oui		Recueil mesures de protection et d'atténuation EMVS	Transmission et révision des mesures de protection existantes	19	Bureau	CB-2020-17 26PO	3,0		0,0	
oui		Amélioration des bases de données - Espèces inexploitées	Consultation lors de l'amélioration des bases de données	21	Bureau	CB-2020-27 03DM	2,0		0,0	
oui		Amélioration des bases de données - Espèces inexploitées	Consultation lors de l'amélioration des bases de données	21	Bureau	CB-2020-27 03DM	2,0		0,0	
oui		Comité scientifique anguille	Cartographie, protocole, bilan de terrain, révision	10	Bureau	FA-2020-09 03PO	3,0		0,0	
non	Pas financé, SA: Abandonné par le Comité scientifique anguille	Comité scientifique anguille	Inventaire anguille jaune - Lac des Deux-Montagnes	10	Terrain	FA-2020-09 03PO	1,0	3,0	0,6	
non	Pas financé, SA: Abandonné par le Comité scientifique anguille	Comité scientifique anguille	Inventaire anguille jaune - Lac des Deux-Montagnes	10	Terrain	FA-2020-09 03PO	5,0	15,0	3,2	
non	Pas financé, SA: Abandonné par le Comité scientifique anguille	Comité scientifique anguille	Inventaire anguille jaune - Lac des Deux-Montagnes	10	Terrain	FA-2020-09 03PO	10,0	30,0	6,4	
oui	TSCR	Autorisation dans les habitats faunique en vertu de 128.7 LCMVF	Analyser, traiter et émettre une recommandation à la direction sur l'émission d'une autorisation	1	Bureau		45,0	3,0	0,6	
oui	TSCR	Avis faunique	Avis tauniques au MELCC (avis émis en vertu des articles 22, 31 et 32 de la Loi sur la qualité de l'environnement (LQE), CA et étude d'impact, incluant non assujettissement)	4	Bureau	PBAH	8,0	7,0	1,5	
oui			Avis soumis en vertu des ministères ou organismes pour expertise ou accompagnement en matière de faune (non tarifé). Ex:avis interne MFFP; avis externe (ex:MAMOT); couverture média; congrès/colloque (présentateur); BAPE; consul, pub.; avis MTMDET. SAUF:avis MELCC	5	Bureau		35,0		0,0	
oui		Avis faunique	Autorisation 128.8 et entente MTQ-MELCC-MFFP	12	Bureau	AFIE	1,0		0,0	
oui		Répondant MTQ	Permis tarifes. Ex: permis pecne commerciale aux poissons-appâts; permis SEG gestion faune (incluant castor); garde en captivité; étang élevage; extrac. oeufs, laitance/transport; commerce fourrure; saisie donnée rapport de permis.	2	Bureau	AFTQ	8,0		0,0	
oui		Permis SEG				PTAR				

oui		Permis SEG	Permis non tarites. Ex: permis d'ensemencement; permis SEG éducatifs et scientifiques; permis SEG gestion de la faune (poissons seulement); inclus la saisie des données de rapport de permis	3	Bureau		5,0		0,0
			developpement/m.o. projet de protection/aménagement/restauration habitat (Ex: compensation \$; remise état volontaire; dév AP; EMVS milieu forestier; modalités SFI; EEE) - Rétablissement EMVS, Réseau biodiversité	13	Bureau		15,0		0,0
			Validation des nouvelles mentions d'EMVS	15	Terrain	INFA	1,0	0,0	0,0
oui	TSCR	Validation mention EMVS	Validation des nouvelles mentions d'EMVS	15	Terrain	INFA	2,0	1,0	0,2
oui	TSCR	Validation mention EMVS	Validation des nouvelles mentions d'EMVS	15	Terrain	INFA	2,0	1,0	0,2
oui	TSCR	Validation de héronnières	Vérification terrestre de la présence et de l'occupation de nids par les hérons	16	Terrain	INFA	1,0		0,0
oui	TSCR	Validation de héronnières	Vérification terrestre de la présence et de l'occupation de nids par les hérons	16	Terrain	INFA	2,0	1,0	0,2
oui	TSCR	Validation de héronnières	Vérification terrestre de la présence et de l'occupation de nids par les hérons	16	Terrain	INFA	1,0	1,0	0,2
oui	TSCR	Validation de héronnières	Vérification terrestre de la présence et de l'occupation de nids par les hérons	16	Terrain	INFA	1,0	0,0	0,0
oui	TSCR	Validation de héronnières	Vérification terrestre de la présence et de l'occupation de nids par les hérons	16	Terrain	INFA	2,0	2,0	0,4
oui	TSCR	Validation de héronnières	Vérification terrestre de la présence et de l'occupation de nids par les hérons	16	Terrain	INFA	2,0	2,0	0,4
non	Abandonné, SA: À rediscuter à l'hiver 2021, avec René, selon les disponibilités de tous et c	Capture d'aigle royal	Capture et pose d'émetteur GPS sur les aigles royaux hivernant dans la région	17	Terrain	CB-2020-05 06IN	2,0	1,0	0,2
non	Abandonné, SA: À rediscuter à l'hiver 2021, avec René, selon les disponibilités de tous et c	Capture d'aigle royal	Capture et pose d'émetteur GPS sur les aigles royaux hivernant dans la région	17	Terrain	CB-2020-05 06IN	12,5	87,5	18,8
non	Abandonné, SA: À rediscuter à l'hiver 2021, avec René, selon les disponibilités de tous et c	Capture d'aigle royal	Capture et pose d'émetteur GPS sur les aigles royaux hivernant dans la région	17	Terrain	CB-2020-05 06IN	12,5	87,5	18,8
oui		Vacances annuelles	Vacances annuelles + ATT			ABVA	43,0		0,0
non	Abandonné	Fête de la Pêche (PSELCE)	Gestion régionale des programmes et demandes de la clientèle : Analyse des demandes du PSELCE + suivi administratif		Bureau		20,0		0,0
			Émission des différents permis d'ensemencements issus du privé		Bureau	ME-2020-05 FEPE			
			Participation aux différents travaux émanant du comité centre région		Bureau		25,0		0,0
oui		Poissons-appats et pêche hivernale			Bureau	FA-2020-06 05PO	10,0		0,0
oui		Adjoint exécutif à la direction	Soutien à la gestion DGfa14	18	Bureau	GEST	41,0		0,0
oui		Autorisation dans les habitats faunique en vertu de 128.7 LCMVF	Analyser, traiter et émettre une recommandation à la direction sur l'émission d'une autorisation	15	Bureau	PBAH	2,0		0,0
			Traitement des demandes d'information et d'avis pour les dossiers de FA en eau intérieure et supporter le technicien attitré						0,0
			à ces dossiers		Bureau	AFIE	10,0		
oui		Avis faunique	Rédaction des Avis à la FFQ et autres organismes ou partenaires	9	Bureau	AFIE	2,0		0,0

oui	TSCR ok		Caractérisation de l'habitat de l'omble de fontaine au lac Gilles de la zec Lavigne	pêches normalisées et caractérisation de l'habitat de reproduction de l'omble de fontaine au lac Gilles	4	Terrain			1	3,0	0,4
			Congés rémunérés pour Comité SST	Rencontres (2) et préparation documents	17	Bureau		INFA	ABAC	4,0	0,0
			Élaboration de plans d'ensemencements dans les zecs	Produire et publier le plan d'ensemencement des zec des Nymphes et Lavigne		Bureau	FA-2020-05	TEFA		15,0	0,0
			Ensemencement touladi- Fraye lac Villiers	Supervision professionnelle	2	Bureau	FA-2020-04	ENTO		1,0	0,0
			Formation RCR et secourisme	Formation RCR et secourisme		Bureau		TEFA		0,0	0,0
oui	TSCR ok		Gestion et encadrement des pourvoiries	Suivi des obligations, mise à jour des actes légaux; plan de gestion, rapport activités, conseils et avis organisationnels et réglementaires...	13	Bureau		TEFA		5,0	0,0
				Suivi des obligations, PUAH, Rapports d'activités, plan de pêche, conseils et avis organisationnels et réglementaires (inclus la possibilité de participer à l'AGA de l'OGZ)							2,9
			Gestion et encadrement des zecs		12	Bureau		TEFA		15,0	20,0
			Gestion et encadrement du technicien en administration	Suivi des obligation légales et réglementaires		Bureau				10,0	0,0
				Suivi de la réglementation des zecs et des pourvoiries (brochures, ordonnances générale ... ), demandes de modifications réglementaires (ordonnances), suivi de la réglementation associé aux OGZ				TEFA			0,0
oui			Gestion réglementaire de la faune (Chasse et pêche) en territoires fauniques structurés		14	Bureau		LRFA		1,0	
			Inventaires ichtyologiques provinciaux en eaux intérieures - Doré, touladi et omble de fontaine	Rédaction des rapports sur la pêche normalisée de l'omble de fontaine aux lacs Sapin-Bouleau (Zec des Nymphes)	5	Bureau		INFA		3,0	0,0
			Inventaires ichtyologiques provinciaux en eaux intérieures - Doré, touladi et omble de fontaine	Rédaction des rapports sur la pêche normalisée de l'omble de fontaine aux lacs Ally-Crépeaux (Zec Boullé)	5	Bureau		INFA		3,0	0,0
			IPE: Doré jaune Lac Maskinongé an 2	Supervision professionnelle		Bureau	FA-2020-08	08IN		1,0	0,0
			IPE: Doré jaune Lac Troyes an 2	Supervision professionnelle		Bureau	FA-2020-08	08IN		1,0	0,0
oui			IPE: Omble de fontaine St-Donat	Supervision professionnelle		Bureau	FA-2020-08	08IN		1,0	0,0
			Ensemencement touladi issu du plan de gestion	Inventaire Habitat et Population_Lacs St-Michel-des-Saints	1	Terrain	FA-2020-04	ENTO		3,0	3,0
			Ensemencement touladi issu du plan de gestion	Inventaire Habitat et Population_Lacs St-Michel-des-Gestion régionale des	1	Terrain	FA-2020-04	ENTO		3,0	3,0
			NON	Fête de la Pêche (PSELCE)		1	Bureau	ME-2020-05	FEPE	0,0	0,0
			Mise en œuvre du plan d'action sur la mise aux normes des campings aménagés dans les zecs de Lanaudière	Poursuivre la mise à jour du plan d'action du camping avec chaque zec (Lavigne, Boullé, Collin, des Nymphes), La MRC, les municipalités et la DPF	1	Bureau		TEFA		15,0	0,0
oui			Permis de transport et d'ensemencement	Avis professionnels à la clientèle et DPFa		Bureau		PEFA		5,0	0,0
			Permis SEG	Analyse et émission des permis pour les dossiers de FA dans la MRC de Matawinie		Bureau		PEFA		5,0	0,0
			Plans de gestion touladi, doré, omble de fontaine	Suivi des travaux et demandes de la DEFA		Bureau		POMG		5,0	0,0



oui				Service à la clientèle interne et externe pour les informations fauniques, les données CDPNQ	Demande informations diverses (interne et externe) Administration - Réunion d'équipe et de la direction	Bureau	DMHF	1,0			0,0
oui				Vacances annuelles		Bureau	PBAH	2,0			0,0
oui			Coordinnation Habitats Fauniques								
oui				Influence de la tique d'hiver sur la dynamique des populations d'orignaux	Supervision et soutien						



oui	Vérifier si financement est fait par Qc. \$ pour ce volet pas dans la fiche approuvée: répons	Influence de la tique d'hiver sur la dynamique des populations d'orignaux	Récupération des colliers émetteurs	1 Terrain	FT-2020-27	REFA	2,0	1,0	0,2
oui	TSCR	Influence de la tique d'hiver sur la dynamique des populations d'orignaux	Décompte des tiques aux stations d'enregistrement	1 Terrain	FT-2020-27	REFA	1,0	21,0	4,5
oui	TSCR	Influence de la tique d'hiver sur la dynamique des populations d'orignaux	Décompte des tiques aux stations d'enregistrement	Terrain	FT-2020-27	REFA	1,0	21,0	4,5
non	Fiche non-approuvée SM	Inventaire aérien des populations d'orignaux des zones 11 et 15	Planification de l'inventaire	2 Bureau	FT-2020-31	INFA	5,0		0,0
non	Fiche non-approuvée SM	Inventaire aérien des populations d'orignaux des zones 11 et 15	Planification de l'inventaire	Bureau	FT-2020-31	INFA	5,0		0,0
non	Fiche non-approuvée SM	Inventaire aérien des populations d'orignaux des zones 11 et 15	Inventaire aérien	2 Terrain	FT-2020-31	INFA	12,0	45,0	9,6
non	Fiche non-approuvée SM	Inventaire aérien des populations d'orignaux des zones 11 et 15	Inventaire aérien	2 Terrain	FT-2020-31	INFA	12,0	60,0	12,9
oui	TSCR, valider si les montants approuvés de la fiche sont suffisants; CC: pas de TS sur ce projet	Comité scientifique bar rayé	habitats fraie bar rayé, alose, chevalier de rivière rivière des mille iles	2 Terrain	FA-2020-02	19PO	25,0		0,0
oui						19PO	10,0		0,0
oui	oui	Comité scientifique bar rayé EMVS	tri des dérivés Inventaires couleuvre à collier	2 Laboratoire 9 Terrain	FA-2020-02 CB-2020-06	INFA	6,0		0,0
oui		Suivi des stations nivométriques cerf - zones 9	Mesures aux règles à neige	7 Terrain		INFA	10,0		0,0
oui	Pas financé	Capital Faune	Formation moules	8 Terrain	CB-2020-14	23RE	3,0		0,0
oui		Suivi des stations nivométriques cerf - zones 9	Mesures aux règles à neige	7 Terrain		INFA	2,0		0,0
oui		Dents d'orignaux	Lecture des âges des dents d'orignaux	8 Laboratoire		POMG	2,0		0,0
oui		Dents d'orignaux	Lecture des âges des dents d'orignaux	8 Laboratoire		POMG	5,0		0,0
oui		Dents d'ours noirs	Récupération et envoi des dents d'ours prélevés par les stations d'enregistrement	9 Bureau	FT-2020-03	INFA	1,0		0,0
oui		Prélèvement d'utérus d'ourse noir	Distribution du matériel de prélèvement et récupération des utérus auprès des mandataires	6 Bureau	FT-2020-03	INFA	3,0		0,0
oui			Rencontre, MAJ des indicateurs, analyse de la récolte, émission des permis de cerfs san bois et						0,0
oui		Coordination de la gestion de la grande faune	femelle orignal, réponses aux requêtes	20 Bureau	FT-2020-02	POMG	10,0		
oui		Plan de gestion de l'ours noir 2020-2027	Rédaction du plan de gestion de l'ours noir	12 Bureau	FT-2020-01	POMG	5,0		0,0
oui		Plan de gestion du cerf de Virginie 2020-2027	Rédaction du plan de gestion du cerf de Virginie	11 Bureau		POMG	5,0		0,0
oui		Plan de gestion de l'orignal 2022-2029	Élaboration du plan de gestion de l'orignal	10 Bureau	FT-2020-14	POMG	20,0		0,0

non	Fiche non-approve SM	Inventaire original par caméras	Inventaire d'original par cameras et aérien dans 3 territoires fauniques structurés pour comparaison des estimés. Rédaction du guide et protocoles des méthodes d'inventaire par caméra.	12	Bureau	FT-2020-28	INFA	5,0	0,0			
									0,0			
									0,0			
									0,0			
non	Fiche non-approve SM	Inventaire original par caméras	Inventaire d'original par cameras et aérien dans 3 territoires fauniques structurés pour comparaison des estimés. Rédaction du guide et protocoles des méthodes d'inventaire par caméra.		Terrain	FT-2020-28	INFA	3,0	0,0			
									0,0			
non	Fiche non-approve SM	Inventaire original par caméras	Inventaire d'original par cameras et aérien dans 3 territoires fauniques structurés pour comparaison des estimés. Rédaction du guide et protocoles des méthodes d'inventaire par caméra.		Terrain	FT-2020-28	INFA	9,0	0,0			
oui	TSCR, Valider si budget de la fiche centre-région est suffisant: réponse oui	Maladie débilitante chronique des cervidés	Opérations MDC 2020	3	Bureau	FT-2020-10	MDCC	50,0	0,0	0,0		
		Maladie débilitante chronique des cervidés	Opérations MDC 2020		Terrain	FT-2020-10	MDCC	10,0	40,0	8,6		
		Maladie débilitante chronique des cervidés	Opérations MDC 2020		Terrain	FT-2020-10	MDCC	25,0	30,0	1	1	1
		Maladie débilitante chronique des cervidés	Opérations MDC 2020		Terrain	FT-2020-10	MDCC	25,0	20,0	4,3		
		Pas financé										



oui	Pas financé	EMVS	Couleuvre brune boisé des terres noires, Validation de la mention par des inventaires	9	Terrain	CB-2020-06	INFA	5,0		0,0			5
oui	TSCR	Expertise dans les habitats fauniques	Lanaudière - Travaux terrain infraction potentielle	1	Terrain	Obligation li	DPFA	1,0	2,0	0,4			
oui		Suivi de la reproduction de la perchaude de la rivière St-Jean	appui au projet de la zip des seigneuries, recherche ponte secteur aval	7	Terrain		INFA	3,0		0,0			3
oui		Expertise dans les habitats fauniques	Laurentides - Identification poisson labo	1	Laboratoire	Obligation li	DPFA	3,0	0,0	0,0			
oui		Expertise dans les habitats fauniques	Laurentides - Identification poisson labo	1	Laboratoire	Obligation li	DPFA	2,0	0,0	0,0			
oui		Expertise dans les habitats fauniques	Outaouais - Travaux terrain infraction potentielle	1	Laboratoire	Obligation li	DPFA	2,5	0,0	0,0			
oui		Suivi de la reproduction de la perchaude de la rivière St-Jean					INFA	2,0		0,0			
oui		Vacances annuelles	identification des larves	7	Laboratoire		abva	20,0	0,0	0,0			
oui		Expertise dans les habitats fauniques	Laurentides - Rédaction rapports + grille d'évaluation + gestion du dossier	1	Bureau	Obligation li	DPFA	50,0	0,0	0,0			
oui		Expertise dans les habitats fauniques	Outaouais - Rédaction rapports + grille d'évaluation + gestion du dossier	1	Bureau	Obligation li	DPFA	51,0	0,0	0,0			
oui		Expertise dans les habitats fauniques	Laanaudière - Rédaction rapports + grille d'évaluation + gestion du dossier	1	Bureau	Obligation li	DPFA	40,0	0,0	0,0			
oui	TSCR	Expertise dans les habitats fauniques	Laurentides - Suivi ordonnance + restauration volontaire	2	Terrain	Obligation li	DPFA	4,0	2,0	0,4			
oui	TSCR	Expertise dans les habitats fauniques	Lanaudière - Suivi ordonnance + restauration volontaire	2	Terrain	Obligation li	DPFA	1,0	2,0	0,4			
oui	TSCR	Expertise dans les habitats fauniques	Laurentides - Témoignage	1	Terrain	Obligation li	DPFA	2,0	6,0	1,3			
oui	TSCR	Expertise dans les habitats fauniques	Outaouais - Témoignage	1	Terrain	Obligation li	DPFA	1,0	3,0	0,6			
oui	TSCR	Expertise dans les habitats fauniques	Lanaudière - Témoignage	1	Terrain	Obligation li	DPFA	1,0	3,0	0,6			
oui		Expertise dans les habitats fauniques - Révision du Guide de rédaction d'un rapport		3	Bureau			5,0	0,0	0,0			
oui		d'expertise	Comité de travail			TF-2020-06	À venir						
oui		Expertise dans les habitats fauniques	Laurentides - Identification poisson labo	1	Laboratoire	Obligation li	DPFA	2,0	0,0	0,0			
oui		Suivi de la reproduction de la perchaude de la rivière St-Jean		7	Terrain		INFA	3,0		0,0			
oui	TSCR; CC: Virginie OK	Réseau de suivi ichtyologique	evaluation de la dévalaison traitement des poissons au labo	1	Laboratoire	FA-2020-17	09IN	30,0	14,0	3,0			
oui		Réseau de suivi ichtyologique	Rédaction de 2 rapports sur les contenus stomacaux	1	Bureau	FA-2020-17	09IN	10,0		0,0			
oui	TSCR, valider si les montants approuvés de la fiche sont suffisants; CC: pas de TS sur ce prc	Comité scientifique bar rayé	Révision de documents et participation à 1 réunion à Qc	2	Terrain	FA-2020-02	19PO	5,0		0,0			
oui	TSCR, valider si les montants approuvés de la fiche sont suffisants; CC: pas de TS sur ce prc	Comité scientifique bar rayé	habitats fraie bar rayé, alose, chevalier de rivière	2	Terrain	FA-2020-02	19PO	23,0		0,0			5
oui	TSCR; CC: pas de TS	Poissons-appats et pêche hivernale	mille iles Inventaire des cabanes de pêche hivernale	11	Terrain	FA-2020-06	05PO	2,0		0,0			
non	Aucune dépense? CC: projet non réalisé. DJ: J'ai inscrit "non" vu que le projet n'a pas eu lieu.	Vérification de l'utilisation de l'aval du barrage du Manoir sur la rivière Mascouche, Mascouche					INFA	0,0		0,0			
oui		Capital Faune	Inventaire	14	Terrain								
oui		Capital Faune	Révision des protocoles et MQH	8	Bureau	CB-2020-01	25PO	9,0		0,0			
		Capital Faune	Révision mesures de protection Réponse par courriel aux collègues, consultants, OSBL, etc. infos concernant les espèces à statut, habitats fauniques et autres données fauniques.	8	Bureau	CB-2020-17	26PO	3,0		0,0			
		Service à la clientèle interne et externe pour les informations fauniques, les données CDPNQ			Bureau		DMHF	20,0		0,0			
oui		EMVS	Inventaires couleuvre à collier	9	Terrain	CB-2020-02 CB-2020-06	INFA	3,0		0,0	1	3	2

oui		Mise à jour les banques de données	CDPNQ, Feuille de pêche,		Bureau	DMHF	10,0		0,0			
oui	Pas financé	Capital Faune	BORAQ, SIHF, moules	8	Terrain	CB-2020-14	23RE	3,0		0,0		
oui	Pas financé	Capital Faune	Formation moules inventaire mulette perlière, rivière berthier	8	Terrain	CB-2020-13	24PO	1,0		0,0		
oui		Suivi et entretien des équipements et véhicules	Suivi et entretien des équipements et véhicules, achat de matériel		Bureau		DMHF	6,0		0,0	2	
oui	Pas financé	EMVS	inventaire tortue des bois, zec des nymphes, riv Mastigouche mise en œuvre du SIMDUT (inventaire, identification, gestion, fds, évaluation des risques, formation)	9	Terrain	CB-2020-06	INFA	5,0		0,0		5
oui		Gestion du laboratoire					DMHF	5,0		0,0		
oui	Pas financé	EMVS	inventaire lamproie du nord	9	Terrain	CB-2020-06	INFA	3,0		0,0	1	
oui		Vacances annuelles	vacances				ABVA	20,0		0,0		
		Projet d'aménagement faunique du ruisseau de Feu	Suivi des travaux d'aménagement, inventaires de suivi et d'évaluation	1	Terrain		ARRE	7,0		0,0	2	5
		Projet d'aménagement faunique Ruisseau Thuot	supervision des entretiens des aménagements de 2011	5	Terrain		INFA	1,0		0,0		
		PCHE - suivi des ententes de restauration et protection	Cession des ouvrages et gestion des aménagements	1	Terrain	CB-2020-11	ARRE	5,0		0,0		
		IPE: Doré jaune Lac Maskinongé an 2	Inventaire doré jaune lac Maskinongé	1	Terrain	FA-2020-08	08IN	4,0	12,0	2,6		
		Comité scientifique Carpes asiatiques	1 réunion à Qc et révision des documents, étangs eaux intérieures	6	Bureau	FA-2020-03	PLCA	9,0		0,0		
oui	Pas financé	Comité scientifique Carpes asiatiques	Inventaire sur appel de détection	6	Terrain	FA-2020-03	PLCA	5,0		0,0		
non	Aucune dépense? CC: non pas de dépenses, il n'y a pas eu de détection en mai. DJ: J'ai insx	IPE: Doré jaune Lac Maskinongé an 2	Inventaire doré jaune lac Maskinongé	1	Laboratoire	FA-2020-08	08IN	1,0		0,0		
			Participation à 2 équipes de rétablissement et révision des documents (chevalier cuivré et tortue des bois)		Bureau		POMG	8,0		0,0		
oui	Pas financé	EMVS		9		CB-2020-06					3	
oui		Comité scientifique bar rayé	pose des recepteurs radio	2	Terrain	FA-2020-02	19PO	3,0		0,0	4	
oui		IPE: Doré jaune Lac Troyes an 2	Inventaire doré jaune lac Troyes	1	Laboratoire	FA-2020-08	08IN	2,0		0,0		
		Mise en valeur du doré jaune au lac Taureau	Ensemencement doré lac Taureau	1	Terrain	FA-2020-23		0,0	0,0	0,0		
oui	Aucune dépense? CC: non pas de dépenses, travail de bureau	Réseau de détection des EAE	Suivi des pêcheurs commerciaux et mentions des citoyens	10	Bureau	FA-2020-03	PLCA	2,0		0,0	1	
oui		Entretien des bateaux et moteurs	Effectuer les essais présaison et remiser les embarcations à moteur pour l'hiver	1	Terrain		INFA	2,0		0,0		
oui		Suivi de la pêche sportive au lac Maskinongé	Saisie données, validation et lectures d'âge ESMA 2018 et 2019 (report Covid-19)	1	Laboratoire			6,0	1	0,0	2	
oui		EMVS	Couleuvre brune boisé des terres noires, Validation de la mention par des inventaires	9	Terrain	CB-2020-06	INFA	5,0		0,0		5
oui		Refuge faunique	Agrandissement de Grande Ile et création de St-Barth	12	Bureau		TEFA	10,0		0,0	1	
oui	Pas financé	Comité scientifique esturgeon jaune	2 réunions et révision des documents	15	Bureau	FA-2020-14		5,0		0,0		
		Suivi de la reproduction de la perchaude de la rivière St-Jean	appui au projet de la zip des seigneuries, recherche ponte secteur aval	7	Terrain		INFA	3,0		0,0		3
oui	TSCR ok	Reprise TS	environ 12,5 jours		Absence		ABTS					
		Suivi de la reproduction de la perchaude de la rivière St-Jean	push net dans l'étang de lanoraie	7	Terrain		INFA	1,0		0,0		
		Caractérisation de l'habitat de l'omble de fontaine au lac Gilles de la zec Lavigne	pêches normalisées et caractérisation de l'habitat de reproduction de l'omble de fontaine au lac Gilles		Terrain			3	15,0	3,2		
oui	TSCR			4			INFA					





oui		Restoration du marais Lavaltrie	Visite de terrain, suivi des travaux 2019	1	Terrain	ARRE	1,0	0,0	
oui		Restoration du marais Lavaltrie	Visite de terrain, suivi des travaux 2020	1	Terrain	ARRE	5,0	0,0	
			Suivi des travaux 2019; élaboration des plans et devis finaux pour la construction du ponceau passe-migratoire; signature d'une entente					0,0	
oui		Île du Milieu 2	détaillée avec les partenaires Suivi des travaux 2019; élaboration des plans et devis finaux pour la construction du ponceau passe-migratoire; signature d'une entente	1	Terrain	ARRE	5,0	0,0	
oui		Île du Milieu 2	détaillée avec les partenaires	1	Terrain	ARRE	10,0		
oui		Projet d'aménagement faunique Saint-Barthélemy	Suivi des travaux 2019; gestion des aménagements	1	Terrain	ARRE	4,0	0,0	
oui		Projet d'aménagement faunique Saint-Barthélemy	Suivi des travaux 2019; gestion des aménagements	1	Terrain	ARRE	4,0	0,0	
oui		Île Dupas	Remplacement des ponceaux des segments 4 et 5; élaboration des concepts de réfection des segments 6 et 7	1	Terrain	ARRE	3,0	0,0	
oui		Île Dupas	Remplacement des ponceaux des segments 4 et 5; élaboration des concepts de réfection des segments 6 et 8	1	Terrain	ARRE	5,0	0,0	
oui		Cours d'eau agricole	Inventaires de suivi des poissons dans les cours d'eau agricoles aménagés	3	Terrain	ARRE	4,0	0,0	
oui		PCHE - suivi des ententes de restauration et protection	Suivi des ententes, analyse des documents	1	Bureau	CB-2020-11	ARRE	10,0	0,0
oui		PCHE - suivi des ententes de restauration et protection	Cession des ouvrages et gestion des aménagements	1	Terrain	CB-2020-11	ARRE	10,0	0,0
oui		PCHE - suivi des ententes de restauration et protection	Cession des ouvrages et gestion des aménagements	1	Terrain	CB-2020-11	ARRE	15,0	0,0
oui		Comité révision du RAVP	Nouveau comité de révision réglementaire	1	Bureau	LRFA	10,0	0,0	
								5,4	
oui		Ensemencement touladi- Fraye lac Villiers	Fraie en nature du touladi	2	Terrain	FA-2020-04	ENTO	9,0	25,0
oui		Ensemencement touladi- Fraye lac Villiers	Rapport sur la Fraie en nature du touladi	2	Bureau	FA-2020-04	ENTO	1,0	0,0
oui		Création du refuge faunique du ruisseau de Feu	Élaboration du devis	1	Bureau		ARRE	0,5	0,0
oui		Création du refuge faunique du ruisseau de Feu	Élaboration du devis	1	Bureau		ARRE	15,0	0,0
oui		Rédaction des rapports de travaux	Ruisseau de Feu: inventaires et aménagements	2	Bureau		ARRE	20,0	0,0
oui		Rédaction des rapports de travaux	Ruisseau de Feu: inventaires et aménagements	2	Bureau		ARRE	10,0	0,0
oui		Fournir des avis sur divers projets	Selon les besoins de la direction	1	Bureau		ARRE	10,0	0,0
oui		Fournir des avis sur divers projets	Selon les besoins de la direction	1	Bureau		ARRE	3,0	0,0

TSUR, le responsable du projet doit déposer une demande de modification d'horaire pour les techniciens pour réduire le TS

Temps réduit à 10 jrs  
eulement récupère 8 jrs à hugo

OK BBTSCR, le responsable du projet doit déposer une demande de modification d'horaire pour les techniciens pour réduire le TS

0





oui	non laisse a MMB pour	Baux de piégeage Apprentissage	Gestion du piégeage	Gestion des baux de piégeage et avis (renouvellement)	Bureau		25,0		0,0
oui			Lois et règlements sur la pêche sportive	Avis en lien avec la pêche sportive (zones 9, 14 et 15)	Bureau	LRFA	5,0		0,0
oui			Autorisation dans les habitats faunique en vertu de 128.7 LCMVF	Recherche des données fauniques et d'habitat. Recherche d'info pour les Avis à la FFQ et autres organismes ou partenaires	15 Bureau	PBAH	2,0		0,0
oui			Avis faunique		9 Bureau	AFIE	1,0		0,0
oui			Mise en valeur du doré jaune au lac Taureau	Supervision professionnelle	1 Bureau	FA-2020-23	4,0		0,0
oui	TSCR	Ok	Caractérisation de l'habitat de l'omble de fontaine au lac Gilles de la zec Lavigne	pêches normalisées et caractérisation de l'habitat de reproduction de l'omble de fontaine au lac Gilles Cartographie, lectures d'age, saisie et validation des données des pêches normalisées et de la caractérisation de l'habitat de reproduction de l'omble de fontaine	Terrain		3	15,0	3,2
oui			Caractérisation de l'habitat de l'omble de fontaine au lac Gilles de la zec Lavigne		4	INFA			
oui			Caractérisation de l'habitat de l'omble de fontaine au lac Soumont de la zec Lavigne (projet complémentaire à celui du lac Gilles)	caractérisation de l'habitat de reproduction de l'omble de fontaine au lac Soumont. Les lacs Gilles, Soumont et Chantreux sont côte à côte dans un bassin allopatrique.	Bureau		4		0,0
oui			Élaboration de plans d'ensemencement dans les zecs	Produire et publier le plan d'ensemencement des zec des Nymphes et Lavigne	4	INFA			
oui			Ensemencement d'omble de fontaine aux lacs Sapin et Bouleaux de la zec des Nymphes	Capture et transfert d'omble de fontaine juvénile à la pêche électrique en aval des lacs cibles	Terrain		0,5		0,0
oui	TSCR	Réduction d'une journée car embauche de Gabrielle pour faire cetet tâche	Mise en valeur du doré jaune au lac Taureau		5	INFA			
oui					Bureau	FA-2020-05	TEFA	2,0	0,0
oui									
oui									
oui									
non	TSCR, ie responsable du projet doit déposer une demande de modification d'horaire pour les techniciens pour réduire le TS	Ok			3 Terrain	ENPI	2,0	5,0	1,1
non					1 Terrain	FA-2020-23	0,0	0,0	0,0
oui									
non									
oui									
oui	TSCR, ie responsable du projet doit déposer une demande de modification d'horaire pour les techniciens pour réduire le TS	Ok	Ensemencement touladi- Fraye lac Villiers	Fraie en nature du touladi	2 Terrain	FA-2020-04	ENTO	9,0	25,0
non			IPE: Touladi Lac des Îles	Inventaire touladi lac des Îles	1 Terrain	FA-2020-08	OBIN	4,0	6,0
oui			Formation RCR et secourisme	Formation RCR et secourisme	Bureau		TEFA	2,0	0,0
oui			permis de garde d'animaux en captivité	Gestion administrative des permis de garde d'animaux en suivi des obligations, mise à jour des actes légaux; plan de suivi des obligations, PDAK, Rapports d'activités, plan de pêche, conseils et avis organisationnels et règlementaires (inclus la possibilité de participer à l'AGA de l'OGZ)	Bureau	TEFA	TEFA	25,0	0,0
oui					Bureau	TEFA	TEFA	30,0	0,0
oui	TSCR, ie responsable du projet doit déposer une demande de modification d'horaire pour les techniciens pour réduire le TS	Ok	Gestion et encadrement des zecs		Bureau		TEFA	45,0	
oui									
oui									
oui									
oui									
oui	TSCR, ie responsable du projet doit déposer une demande de modification d'horaire pour les techniciens pour réduire le TS	Réduction d'environ 15 jrs de la tâche de lan par la présence de Stéphanie Miller au cours de la première année	Gestion et encadrement des pourvoiries	Suivi des obligations, mise à jour des actes légaux; plan de gestion, rapport activités, conseils et avis organisationnels et réglementaires...	13 Bureau		TEFA	15,0	0,0
oui									
oui									
oui									
oui									



oui	TSCR	Autorisation dans les habitats faunique en vertu de 128.7 LCMVF	Visite terrain des lieux des travaux ou rencontre avec les demandeurs	2	Terrain	NA	PBAH	10,0	10,0	1,5
		Caractérisation de l'habitat du poisson - Cours d'eau	Planification des travaux	3	Bureau	NA	PBAH	5,0		0,0
		Caractérisation de l'habitat du poisson - Cours d'eau	Préparation du matériel pour la caractérisation écologique	3	Bureau	NA	PBAH	1,0	0,0	0,0
	TSCR	Caractérisation de l'habitat du poisson - Cours d'eau	Réalisation de caractérisation écologique de cours d'eau	3	Terrain	NA	PBAH	5,0		0,0
	TSCR	Caractérisation de l'habitat du poisson - Cours d'eau	Réalisation de caractérisation écologique de cours d'eau	3	Terrain	NA	PBAH	5,0		0,0
		Caractérisation de l'habitat du poisson - Cours d'eau	Identification des poissons ou saisie des données	3	Laboratoire	NA	PBAH	2,0	0,0	0,0
		Caractérisation de l'habitat du poisson - Cours d'eau	Traitement des données, rédaction de rapport synthèse et intégration à la BD Géomatique	4		NA	PBAH	5,0	0,0	0,0
		Ruisseau Jourdain: suivi des incubateurs et géniteurs de ouananiche	Décompte des œufs morts, pêche électrique, présence géniteurs frayère	8	Terrain		INFA	7,0		0,0
oui		Ruisseau Jourdain: suivi des incubateurs et géniteurs de ouananiche	Décompte des œufs morts, pêche électrique, présence géniteurs frayère	8	Terrain		INFA	7,0		0,0
non		Lac aux Bleuets: pêche hivernale	Bathymétrie et physico-chimie hivernale (demande pêche hiver du Parc Régional Kiamika)	10	Terrain		INFA	2,0		0,0
		Lac aux Bleuets: pêche hivernale	Bathymétrie et physico-chimie hivernale (demande pêche hiver du Parc Régional Kiamika)	10	Terrain		INFA	2,0		0,0
		Lac Moore: pêche hivernale	Physico-chimie hivernale (demande pêche hiver municipalité de Mont-Tremblant)	11	Terrain		INFA	2,0		0,0
		Lac Moore: pêche hivernale	Physico-chimie hivernale (demande pêche hiver municipalité de Mont-Tremblant)	11	Terrain		INFA	2,0		0,0
			verification de la limite de taille (modification nécessaires?) et vérification de l'alimentation (éperlans). Pêche expérimentale normalisé au touladi (10 filets) et	4						0,4
		IPE Lac Chaud: Touladi	10 filets à communauté		Terrain		INFA	2,0	2,0	
		IPE Lac Chaud: Touladi	Vérification de la limite de taille (modification nécessaires?) et vérification de l'alimentation (éperlans). Pêche expérimentale normalisé au touladi (10 filets) et	4	Terrain		INFA	6,0	6,0	1,3
			10 filets à communauté							
		IPE Lac Chaud: Touladi	Vérification de la limite de taille (modification nécessaires?) et vérification de l'alimentation (éperlans). Pêche expérimentale normalisé au touladi (10 filets) et	4	Terrain		INFA	6,0	6,0	1,3
			10 filets à communauté							
		IPE Lac Chaud: Touladi	Lecture d'age (Laboratoire)	4	Laboratoire		INFA	2,0		0,0
		IPE Lac Chaud: Touladi	Lecture d'age (Laboratoire)	4			INFA	1,0		0,0
		IPE Lac Chaud: Touladi	Saisie et validation des donnés (IFA)	4	Bureau		INFA	1,0		0,0
			Plainte de l'Association et demande de changement réglementaire. Pêche expérimentale normalisée au touladi (5 filets).	5						0,0
		IPE Touladi : Lac Rognon			Terrain		INFA	1,0		

non			IPE Touladi : Lac Rognon	Plainte de l'Association et demande de changement réglementaire. Pêche expérimentale normalisée au touladi (5 filets). Plainte de l'Association et demande de changement réglementaire. Pêche expérimentale normalisée au touladi (5 filets). Lecture d'âge (Laboratoire)	5	Terrain	INFA	3,0	2,0	0,4
			IPE Touladi : Lac Rognon	Lecture d'âge (Laboratoire)	5	Terrain	INFA	3,0	2,0	0,4
			IPE Touladi : Lac Rognon	Saisie et validation des donnés (IFA)	5	Bureau	INFA	1,0		0,0
			IPE Doré jaune Réservoir aux Sables (ANNÉE 2)	Pêche expérimentale normalisé au doré jaune (année 2) 18 F	1	Terrain	FA-2020-08 INFA	1,0	3,0	0,6
			IPE Doré jaune Réservoir aux Sables (ANNÉE 2)	Pêche expérimentale normalisé au doré jaune (année 2) 18 F	1	Terrain	FA-2020-08 INFA	4,0	4,0	0,9
			IPE Doré jaune Réservoir aux Sables (ANNÉE 2)	Pêche expérimentale normalisé au doré jaune (année 2) 18 F	1	Terrain	FA-2020-08 INFA	4,0	4,0	0,9
oui	TSCR		IPE Doré jaune Réservoir aux Sables (ANNÉE 2)	Lecture âge poisson au réservoir aux Sables	1	Laboratoire	FA-2020-08 INFA	5,0		0,0
oui	TSCR		IPE Doré jaune Réservoir aux Sables (ANNÉE 2)	Lecture âge poisson au réservoir aux Sables	1	Laboratoire	FA-2020-08 INFA	1,0		0,0
oui	TSCR		IPE Doré jaune Réservoir du Poisson Blanc (ANNÉE 2)	Saisie et validation des donnés (IFA)	1	Bureau	FA-2020-08 INFA	1,0		0,0
non			IPE Doré jaune Réservoir du Poisson Blanc (ANNÉE 2)	Pêche expérimentale normalisé au doré jaune (année 2) 18 F	2	Terrain	FA-2020-08 'Doré et tr	1,0	2,0	0,4
oui	TSCR		IPE Doré jaune Réservoir aux Sables (ANNÉE 2)	Pêche expérimentale normalisé au doré jaune (année 2) 18 F	2	Terrain	FA-2020-08 'Doré et tr	5,0	5,0	1,1
oui	TSCR		IPE Doré jaune Réservoir aux Sables (ANNÉE 2)	Pêche expérimentale normalisé au doré jaune (année 2) 18 F	2	Terrain	FA-2020-08 'Doré et tr	5,0	5,0	1,1
oui	TSCR		IPE Doré jaune Réservoir aux Sables (ANNÉE 2)	Pêche expérimentale normalisé au doré jaune (année 2) 18 F	2	Terrain	FA-2020-08 'Doré et tr	5,0	5,0	1,1
oui	TSCR		IPE Doré jaune Réservoir aux Sables (ANNÉE 2)	Pêche expérimentale normalisé au doré jaune (année 2) 18 F	2	Terrain	FA-2020-08 'Doré et tr	5,0	5,0	1,1
oui	TSCR		IPE Doré jaune Réservoir du Poisson Blanc (ANNÉE 2)	Lecture âge poisson au lac Poisson Blanc	2	Laboratoire	FA-2020-08 'Doré et tr	5,0		0,0
oui	TSCR		IPE Doré jaune Réservoir du Poisson Blanc (ANNÉE 2)	Lecture âge poisson au lac Poisson Blanc	2	Laboratoire	FA-2020-08 'Doré et tr	2,0		0,0
oui	TSCR		IPE Doré jaune Réservoir du Poisson Blanc (ANNÉE 2)	Saisie données lac Poisson Blanc dans IFA	2	Bureau	FA-2020-08 'Doré et tr	1,0		0,0
non			IPE Doré jaune lac Nomingue (ANNÉE 2)	Pêche expérimentale normalisé au doré jaune (année 2) 11 F	3	Terrain	FA-2020-08 'Doré et tr	1,0		0,0
oui	TSCR		IPE Doré jaune lac Nomingue (ANNÉE 2)	Pêche expérimentale normalisé au doré jaune (année 2) 11 F	3	Terrain	FA-2020-08 'Doré et tr	5,0	4,0	0,9
oui	TSCR		IPE Doré jaune lac Nomingue (ANNÉE 2)	Pêche expérimentale normalisé au doré jaune (année 2) 11 F	3	Terrain	FA-2020-08 'Doré et tr	5,0	4,0	0,9
oui	TSCR		IPE Doré jaune lac Nomingue (ANNÉE 2)	Pêche expérimentale normalisé au doré jaune (année 2) 11 F	3	Terrain	FA-2020-08 'Doré et tr	5,0	4,0	0,9
oui	TSCR		IPE Doré jaune lac Nomingue (ANNÉE 2)	Lecture âge poisson au lac Nomingue	3	Laboratoire	FA-2020-08 'Doré et tr	5,0		0,0
oui	TSCR		IPE Doré jaune lac Nomingue (ANNÉE 2)	Lecture âge poisson au lac Nomingue	3	Laboratoire	FA-2020-08 'Doré et tr	1,0		0,0





oui		Permis d'ensemencement	Emission des différents permis d'ensemencements issus du privé		Bureau	PEFA	4,0		0,0
oui		Permis d'ensemencement	Saisie IFA		Bureau	DMHF	10,0		0,0
oui		Permis SEG	Saisie IFA		Bureau	PEFA	10,0		0,0
oui		Organisation de travail	Achat et entretien matériel		Bureau	INFA	6,0		0,0
oui		Vacances annuelles	Vacances annuelles réponse au citoyen, Développement d'outil de diffusion, SFI (portion géomatique); Préparation de carte non relié à un PS, Système de gestion de donnée (Ex: BORAQ, SIAF, IFA, SEFAQ); Cartographie légale des habitats fauniques (Ex: confection de plan, consultation, mise à jour etc)	1	Bureau		30,0		0,0
oui		Gestion et diffusion de donnée faunique, incluant géomatique	Travaux pour l'équipe géomatique	2	Bureau	DMHF	50,0		0,0
oui		Vacances annuelles	Vacances annuelles + BANQ		Absence	ABVA	27,0		0,0
oui		Pêche sportive TFS	Saisie IFA		Bureau	TEFA	15,0		0,0
oui	TSCR	IPE Lac Dufrost Omble de fontaine	Réseau de suivi SAFO. Pêche normalisée omble de fontaine (8 fx)	2	Terrain	'Doré et tr FA-2020-08	5,0	4,5	1,0
oui	TSCR	IPE Lac Dufrost Omble de fontaine	Réseau de suivi SAFO. Pêche normalisée omble de fontaine (8 fx)	2	Terrain	'Doré et tr FA-2020-08	5,0	4,5	1,0
oui	TSCR								

oui	TSCR	IPE Lac Tape: Omble de fontaine + ADN (an 2)	Lecture d'otolithes d'ombles de f.	4	Laboratoire	'Doré et tr FA-2020-08	2,0		0,0
oui	TSCR	IPE Lac Tape: Omble de fontaine + ADN (an 2)	Saisie IFA Non-efficacité possibles des mesures du PG doré j. Pêche normalisée doré j.	4	Bureau	'Doré et tr FA-2020-08	0,5		0,0
oui	TSCR	IPE Lac Chopin Doré jaune (an 2)	Non-efficacité possibles des mesures du PG doré j. Pêche normalisée doré j.	1	Terrain	FA-2020-08 'Doré et tr	4,0	4,0	0,9
oui	TSCR	IPE Lac Chopin Doré jaune (an 2)	Non-efficacité possibles des mesures du PG doré j. Pêche normalisée doré j.	1	Terrain	FA-2020-08 'Doré et tr	4,0	4,0	0,9
oui	TSCR	IPE Lac Chopin Doré jaune (an 2)	Lecture des otolithes de dorés j.	1	Laboratoire	FA-2020-08 'Doré et tr	2,0		0,0
oui	TSCR	IPE Lac Chopin Doré jaune (an 2)	Lecture des otolithes de dorés j.	1	Laboratoire	FA-2020-08 'Doré et tr	2,0		0,0
oui	TSCR	IPE Lac Chopin Doré jaune (an 2)	Saisie IFA	1	Bureau	FA-2020-08 'Doré et tr	1,0		0,0
oui	TSCR	IPE Lac Chopin Doré jaune (an 2)	Pêche normalisée doré j. Non-efficacité possible des mesures PG doré . Pêche normalisée doré j.	1	Terrain	FA-2020-08 'Doré et tr	4,0	6,0	1,3
oui	TSCR	IPE Lac Atocas Doré jaune (an 2) + ADNe	Non-efficacité possible des mesures PG doré . Pêche normalisée doré j.	6	Terrain	FA-2020-08 'Doré et tr	4,0	4,0	0,9
oui	TSCR	IPE Lac Atocas Doré jaune (an 2) + ADNe	Non-efficacité possible des mesures du PG doré . Pêche normalisée doré j.	6	Terrain	FA-2020-08 'Doré et tr	4,0	4,0	0,9
oui	TSCR	IPE Lac Atocas Doré jaune (an 2) + ADNe	Lecture des otolithes de dorés j.	6	Laboratoire	FA-2020-08 'Doré et tr	3,5		0,0
oui	TSCR	IPE Lac Atocas Doré jaune (an 2) + ADNe	Lecture des otolithes de dorés j.	6	Laboratoire	FA-2020-08 'Doré et tr	3,5		0,0
oui	TSCR	IPE Lac Atocas Doré jaune (an 2) + ADNe	Saisie IFA Inventaire des contours de camping + Installation des campeurs	6	Bureau	FA-2020-08 'Doré et tr	1,0		0,0
non	TSCR; CT: Annulé	Suivi Camping zec (Maison-de-Pierre) (An 3)	Inventaire des contours de camping + Installation des campeurs	7	Terrain	TEFA	2,0	1,0	0,2
non	TSCR : CT : Annulé	Suivi Camping zec (Maison-de-Pierre) (An 3)	Inventaire des contours de camping + Installation des campeurs	7	Terrain	TEFA	2,0	1,0	0,2
non	TSCR; CT: Annulé	Suivi Camping zec (Lesueur + Mitchinamecus) (An 3)	Inventaire des contours de camping + Installation des campeurs	7	Terrain	TEFA	10,0		0,0
non	TSCR : CT : Annulé	Suivi Camping zec (Mitch) (An 3)	Inventaire des contours de camping + Installation des campeurs	7	Terrain	TEFA	0,0		0,0
non	TSCR; CT: Annulé	Suivi camping zec (Lesueur) (An 3)	Inventaire des contours de camping + Installation des campeurs	7	Terrain	TEFA	4,0		0,0
		Camping dans les zec	Gestion du dossier Camping zec : (Comité de gestion, Préparation des dossiers en vue des autorisations, BT à compléter, Discussions diverses avec les intervenants , etc)		Bureau		40,0		0,0
oui			Suivi des obligations, mise à jour des actes légaux; plan de gestion, rapport activités, conseils et avis organisationnels et réglementaires...			TEFA			
oui		Gestion et encadrement des pourvoiries	Suivi des obligations, mise à jour des actes légaux; plan de gestion, rapport activités, conseils et avis organisationnels et réglementaires...		Bureau		60,0		0,0
						TEFA			
oui		Gestion et encadrement des pourvoiries	Suivi des obligation légales et réglementaires		Bureau		24,0		0,0
						TEFA			
oui		Gestion et encadrement des réserves fauniques	Suivi des obligation légales et réglementaires		Bureau		10,0		0,0
			Suivi des obligations, PDUAR, Rapports d'activités, plan de pêche, conseils et avis organisationnels et réglementaires (inclus la possibilité de participer à l'AGA			TEFA			
oui		Gestion et encadrement des zecs	de l'OGZ)						





oui		
oui		
oui		
oui	TSCR	Ok
Reprise TS	TSCR ok	Ok
oui		SVP, changer l'approbation-FAIT-MERCI
oui	Temps prévu pour Catherine a été soustrait	
oui		SVP, changer l'approbation-FAIT-MERCI
oui		SVP, changer l'approbation-FAIT-MERCI
oui		Ajoutt tâche tech adm Nouvelle tache en support à la tech adm
oui		
oui		Ajoutt tâche tech adm

		Avis formel divers des ministères ou organismes pour expertise ou accompagnement en matière de faune (non tarifé). Ex:avis interne MFFP; avis externe (ex:MAMOT); couverture média; congrès/colloque (présentateur); BAPE; consul, pub.; avis MTMDET. SAUF:avis MELCC					
Avis faunique	Avis écrit	NA	AFIE				
Autorisation dans les habitats faunique en vertu de 128.7 LCMVF		4	Bureau			18,5	
Vacances annuelles	Formation et rencontre Vacances		Congé	NA	PBAH	20	
Absence congé compensatoire	Reprise de temps		Congé	NA	ABCP	20	
Validation des travaux d'autorisation d'aménagements faunique dans les zecs	Visite aménagement fauniques réalisés avec autorisation et FFQ : Zec Boullé, lacs Bosquet et crépeaux. Zec Lavigne, lac Carpentier. environ 27 jours moins une semaine (35h) que je vais reporter à l'année prochaine	2	Terrain		ARRE	1,0	2,0
Reprise TS						22	
IPE: Touladi Lac Ouareau	Inventaire touladi lac Ouareau	1	Bureau	FA-2020-08	08IN	1,0	0,0
IPE: Touladi Lac Ouareau	Inventaire touladi lac Ouareau	1	Terrain	FA-2020-08	08IN	0,0	6,0
IPE: Touladi Lac Ouareau	Inventaire touladi lac Ouareau	1	Terrain	FA-2020-08	08IN	4,0	6,0
IPE: Touladi Lac Ouareau	Inventaire touladi lac Ouareau	1	Laboratoire	FA-2020-08	08IN	3,0	0,0
Mise en œuvre du plan d'action sur la mise aux normes des campings aménagés dans les zecs de Lanaudière	Participer à la mise à jour du plan d'action du camping avec chaque zec . La MRC, les municipalités et la DPF	1	Bureau		TEFA	10	0,0
Permis de transport et d'ensemencement	Support à la formation du technicien en adm.	1	Bureau		PEFA	1,0	0,0
Permis de transport et d'ensemencement	Réception, analyse, consultation des demandes et émission des permis en collaboration	1	Bureau		PEFA	5,0	0,0

2020-05-25	2020-06-01	2020-06-08	2020-06-15	2020-06-22	2020-06-29	2020-07-06	2020-07-13	2020-07-20	2020-07-27	2020-08-03	2020-08-10	2020-08-17	2020-08-24	2020-08-31	2020-09-07	2020-09-14	2020-09-21	2020-09-28	2020-10-05	2020-10-12	2020-10-19	2020-10-26	2020-11-02	2020-11-09

4

4

4

2

4

4

2

0

0

0

1

1

2

2

2

1

1

1

1

1

1

1

1

1

1

5

5

5

1  
2  
2  
  
1  
  
2  
  
1  
  
1  
  
2  
  
2

4      2

5      5



Retour progressif.reste164jrsàlaprog

151 jours de programmés : possibilité de 13 jours moins les 4 jours de TSCR = 9 jrs disponibles

1

3

1

1

1

0,5

1

1

1

4

1

0,5

1

0,5

0,5

5

5

2

2

1

1

2

3

3

3

3

3

3





3

3

3

3

3

3

1

1

1

1

1

1

1

1

2

2

2

2

3

3

2

3

2

3

2

1

2

3

1

3

2

2

2

2

3

2

3

2

4

1

1

1

1

1

1

1

1

1

1

1

1

1

1

1

1

1

1

1

1

1

1

1

1

1

1

1

1

1

1



1

1

3

5

5

5

2

3

1

5



1

1

1

1

3

1

2

1

1

1

4

3

4

4

4

4

1

0,5

4

1

1	1	1	$\frac{1}{2}$	$\frac{1}{5}$	$\frac{1}{5}$	$\frac{1}{5}$	$\frac{1}{5}$	1	1
1	1	1	1	1					



1

2

4

5

1

2

0,5

0,5

0,5

0,5

0,5

0,5

5


1

1

1

1

1



4




4

1


2

1



2

2



0

1

1

2

1

2

2

2

5

5

5



4



4

1

5

1

1

3

3

4

0,5



4

5



5

5

1

1

3

3

3

3

1

1

1

1

1

1

3

3

3

3

1

3

3

1

4

4

1

5

5

5

5

1

5

5

5

2

2

1

4

4

1

4

4

1

5

5

1

1

1

2

3

2

3

4

4

3

3

3

1

1

1

1

1

1

1

1

1

1

1

1

2,0

2,0

2,0

2,0

2,0

2,0

5

5

5

2,0

2,0

2,0

2,0

2,0

1

1

1

5

5

4

4

5

5

5

5

5

5

5

5

5

1

5

1

5

2

2

5

5

5

1

4

4


4

4

4

4





2

1

1

1

1





0

3

4

2

2

2

1

4

4

0

0

0

0

1

5

10

0

0

0

0

0

0

0

1

2

2

1

2

1

1

2

2

2

1

1

1

5

1

5

0,5

12,5

3

2

1

5

1

5

0,5

12,5

21

0

0

0

0

0

0

0

0

2

2

0

0

0

0

0

3

3

0

0

0

0

0

3

5

5

0

0

0

1

2

4

0

0

0

0

0

0

0

0

0

1

2

2

1

1

2



		1	1	1
1		1	1	1
	1	1	1	
	1	1	1	1

0

0

10

0

0

0

0

0

0

0

0

5

5

5

15

1

2

0

0

5

5

2

12

5

5

2

12

25

5

0

3

0

0

0

2

0

0

0



0

0

0

0

0

0

2

4

0

0

0

0

4

0

2

0

0

0

8

3

3

2

7

7

4

5

1

3

3

2

2,5

2

20

49

49

48

48

39

39

4

1

3

1

1

5

2

3

30

3

23

2

1

0

0

20

5

0,5

0,5

2

5

1

1

2

1

1

1

4

5

5

3

5

5

2

2

1

2



4

1

11

20

0

0

2

2

3

0

2

0

2

3

3

30

0

0

0

0

0

0

0

0

0

0

0

0

0

0

0

0

1

1

1

1

8

9

1

1

1

1

5

5

2

2

2

3

0

5

12

6

0

5

4,5

0

2

1

5

0

4

1

0

0

0

2

0

1

4

1

8


5

5

2

12

0



0

2

9

4

23

9

8  
21  
35

1

1

1

2

2

2

2

2

2

2

2

2

2

2

2

2

2

2

0

0

0

3

0

9

8

2

2

0

0

0

0

12

0

0

0

2

0

4

1

5

2

20

0

5

5

2

1

2

2

2

0

0

5

5

0

0

7,00

7,00

1

2,00

1

2,00

1

2,00

1

2,00

2,00

6,00

6,00

2

2,00

1

1,00

1

1,00

1,00



1

1,00

2,00

2,00

1

1,00

1

1,00

1

1,00

1,00

4,00

4,00

2

2,00

1

1,00

1

1,00

1,00

4,00

4,00

2

2,00

1

1,00

1

1,00

1,00

5,00

5,00



0

0  
0

0  
20

0

0  
0  
0

4,5

9,5

4,5

9,5

0

0

0

5

10

5

10

0

0

0

14

20

14

20

0

0

0

5

10

0

0

0

4

4

4

4

8

2

2

10

6

4

0

0

0

0

0

0

0

0

0

0

0

0

0

0

0

0

0

0

4

0

2

1

1

1

2

2

1

1

1

2

1

1

1

5

1

1

1

1

1

1

2

2

1

1

1

2

2

2

2

22

1

1

3

2

1,3

2

1

1

1

1

0

16

15



Lieu des travaux(Bureau, Terrain, Labo, Entrepôt)	(Tous)
Approbation	(Plusieurs éléments)

Étiquettes de lignes	Somme de Temps régulier	Somme de TS converti
Adjoint exécutif à la direction	91	0
Amélioration des bases de données - Espèces inexploitées	4	0
Atlas des habitats du fleuve, CEGRIM	5	0
Autorisation dans les habitats faunique en vertu de 128.7 LCMVF	416,5	2,142857143
Avis faunique	147	1,5
Camping dans les zec	40	0
Capital Faune	22	0
Caractérisation de l'habitat du poisson - Cours d'eau A	5	0
Cartographie des aires légales de confinement de cerfs de Virginie	12	0
CDPNQ	32	0
Comité révision du RAVP	10	0
Comité scientifique anguille	11	0
Comité scientifique bar rayé	70	0
Comité scientifique Carpes asiatiques	9	0
Comité scientifique esturgeon jaune	5	0
Comités de bassin versant	3	0
Communication des résultats de pêche expérimentale	103	1,285714286
Congés rémunérés pour Comité SST	4	0
Coordination de la gestion de la grande faune	10	0
Coordination de la gestion des baux de droits exclusifs et du commerce des fourrures	5	0
Coordination des la gestion des animaux à fourrure	3	0
Coordinnation Habitats Fauniques	20	0
Cours d'eau agricole	4	0
Création du refuge faunique du ruisseau de Feu	15,5	0
Dents d'originaux	12	0
Dents d'ours noirs	2	0
Désignations EMVS et Équipe de rétablissement	13	0
Développement et mise en œuvre de projets EMVS/biodiversité	15	0
Élaboration de MQH, mise à jour de protocoles et validation terrain	8	0
Élaboration de plans d'ensemencements dans les zecs	17	0
EMVS	46	0
Ensemencement d'omble de fontaine aux lacs Sapin et Bouleaux de la zec des Nymphes	2	1,071428571
Ensemencement touladi- Fraye lac Villiers	23	13,5
Entente MTQ	14	0
Entretien des bateaux et moteurs	3	0
Éradication des sangliers et des cervidés exotiques en liberté au Québec	164	26,78571429
Étude d'impact	5	0
Expertise dans les habitats fauniques	205	26,92857143
Expertise dans les habitats fauniques -Révision du Guide de rédaction d'un rapport d'expertise	5	0
Formation aéronef/survie en forêt	8	6,428571429
Formation RCR et secourisme	4	0
Fournir des avis sur divers projets	13	0
Géomatique	50	0
Gestion des bases de données et service à la clientèle	20	0

Gestion des projets issus des fonds dédiés à la FFQ, des budgets Immo et des projets écosystèmes	3	0
Gestion du laboratoire	5	0
Gestion du piégeage	60	0
Gestion et diffusion de donnée faunique, incluant géomatique	30	0
Gestion et encadrement de l'AFC Baskatong	5	0
Gestion et encadrement des pourvoiries	134	0
Gestion et encadrement des réserves fauniques	10	0
Gestion et encadrement des zecs	140	2,857142857
Gestion faune aquatique	10	0
Gestion réglementaire de la faune (Chasse et pêche) en territoires fauniques structurés	4	0
Héronnières	4	0
Île du Milieu 2	15	0
Île Dupas	8	0
Influence de la tique d'hiver sur la dynamique des populations d'originaux	34	26,14285714
Information à la clientèle, avis internes et externes	8	0
Inventaire chauves-souris / Réseau Chirops	0,5	6,428571429
Inventaire chauves-souris / Réseau Chirops	2	4,821428571
Inventaire des micromammifères	4	0
Inventaire fixe des chauves-souris	3	0
Inventaires ichtyologiques provinciaux en eaux intérieures - Doré, touladi et omble de fontaine	6	0
Inventaires mulette-perlière de l'Est	6	4,5
IPE	127,5	0
IPE Doré jaune lac Nominingue (ANNÉE 2)	23	2,571428571
IPE Doré jaune Réservoir aux Sables (ANNÉE 2)	34	6
IPE Doré jaune Réservoir du Poisson Blanc (ANNÉE 2)	9	0
IPE et suivi pêche sportive	26	0
IPE Lac Atocas Doré jaune (an 2) + ADNe	16	1,714285714
IPE Lac Blair Omble de fontaine (an 2: ADNe Voir description)	19	6
IPE Lac Chopin Doré jaune (an 2)	17	3
IPE Lac Douaire Omble de fontaine	21	2,142857143
IPE Lac Dufrost Omble de fontaine	15	1,928571429
IPE: Doré jaune Lac Maskinongé an 2	16	7,714285714
IPE: Doré jaune Lac Troyes an 2	20	5,785714286
IPE: Omble de fontaine St-Donat	11	4,285714286
Libération pour activités syndicales	8	0
Lois et règlements sur la pêche sportive	5	0
Maladie débilitante chronique des cervidés	130	31,07142857
Mise à jour du protocole d'inventaire du fouille-roche gris, du dard de sable et du méné d'herbe	10	4,5
Mise à jour les banques de données	10	0
Mise en œuvre du plan d'action sur la mise aux normes des campings aménagés dans les zecs de Lanaudière	30	0
Mise en œuvre du plan de gestion de l'omble de fontaine	10	0
Mise en valeur du doré jaune au lac Taureau	23	4,928571429
Organisation de travail	16	0
PCHE - suivi des ententes de restauration et protection	50	0
Pêche sportive TFS	15	0
Permis de garde en captivité	35	0
Permis de transport et d'ensemencement	18	0
Permis d'ensemencement	39	0
Permis SEG	63	0

Plan de gestion de l'original 2022-2029	20	0
Plan de gestion de l'ours noir 2020-2027	5	0
Plan de gestion des animaux à fourrure	6	0
Plan de gestion du cerf de Virginie 2020-2027	5	0
Plan de gestion du petit gibier 2022-2029	25	0
Plan de production provincial	2	0
Plan de protection du boisé de Mascouche	3	0
Plan d'ensemencement dans les TFS	7	0
Plans de gestion touladi, doré, omble de fontaine	10	0
Poissons-appâts et pêche hivernale	20	0
Prélèvement d'utérus d'ourse noir	3	0
Programme des parcs régionaux	3	0,428571429
Projet d'aménagement faunique de la Cote Terrebonne (corridor de biodiversité Urbanova)	27	0
Projet d'aménagement faunique de la rivière Mascouche	13	0
Projet d'aménagement faunique de l'Île Bourdon	4,5	0
Projet d'aménagement faunique de l'Île Lebel	2,5	0
Projet d'aménagement faunique du Boisé des terres noires	17	0
Projet d'aménagement faunique du Refuge faunique de la rivière des Mille îles	3,5	0
Projet d'aménagement faunique du ruisseau de Feu	36	0
Projet d'aménagement faunique Ruisseau Thuot	2	0
Projet d'aménagement faunique Saint-Barthélemy	8	0
Projet pilote pour la gestion des permis d'ensemencement	8	0
Réalisation des cartes et des stations de pêche	1	0
Recueil mesures de protection et d'atténuation EMVS	3	0
Rédaction de rapport fauniques (inv. faun)	20	0
Rédaction des rapports de travaux	30	0
Refuge faunique	10	0
Répondant MTQ	1	0
Reprise journées maladies pré-retraite	50	0
Réseau de détection des EAE	4	0
Réseau de suivi des colonies de maternités de chauves-souris	3	3
Réseau de suivi ichtyologique	91	7,928571429
Réseau de travail permanent des répondants de la grande faune	3	0
Réseau de travail permanent des répondants des animaux à fourrure	3	0
Reseau des TFS	6	0
Restauration de la frayère Ouareau	8	0
Restauration du marais Lavaltrie	6	0
Révision de la brochure pêche	3	0
Ruisseau Jourdain: suivi des incubateurs et géniteurs de ouananiche	14	0
Saisie de données IFA	5	0
Sensibilisation de la clientèle	5	0
Service à la clientèle interne et externe pour les informations fauniques, les données CDPNQ	21	0
Sites fauniques d'intérêt	3	0
Suivi de la biodiversité - PACC	5	0
Suivi de la pêche sportive au lac Maskinongé	13	0
Suivi de la productivité du faucon pèlerin	2	0
Suivi de la reproduction de la perchaude de la rivière St-Jean	16	0
Suivi des aménagements fauniques_Rivière Trudel et Petite rivière du Nord	8	0,857142857
Suivi des changements climatiques en collaboration avec le MDELCC.	4	0

Suivi des espèces menacées (couguar et carcajou)	2	0
Suivi des fiches centre-région sur des projets de FA	10	0
Suivi des hibernacles de chauves-souris	13,5	1,285714286
Suivi des stations nivométriques cerf - zones 9	16	0
Suivi et entretien des équipements et véhicules	6	0
Suivi NIVA	15	0
Table régionale de la faune	2	1,142857143
TiR (Table interministérielle régionale)	10	0
Transfert des dossiers de FA	10	0
Validation de héronnières	9	1,285714286
Validation des travaux d'autorisation d'aménagements faunique dans les zecs	1	0,285714286
Validation mention EMVS	5	0,428571429
(vide)	2	0
<b>Total général</b>	<b>3654</b>	<b>222,6785714</b>

Approbation	non
-------------	-----

<b>Somme de Temps régulier</b>	<b>Somme de TS converti</b>
391	140,3571429

Approbation	(Plusieurs éléments)
-------------	----------------------

<b>Somme de Temps régulier</b>	<b>Somme de TS converti</b>
4286	230,6071429

Approbation	(Tous)
No Fiche Centre-Région	(Tous)

Somme de Temps régulier	Somme de TS converti
4738	391,2071429

TOTAL	391,2	
	0,0	
	0,0	
	0,0	Amélie: Ajustement mineur requis. Enlever des jours "autorisations et avis".
	0,0	Yannick: Réduire ta participation aux travaux terrain. Enlever toute participation terrain de notre personnel pour le projet "sanglier" à l'extérieur de Lanaudière et Laurentides (seul C-É peut travailler sur ce projet à l'extérieur de notre territoire). Fait
	0,0	Chantal: Ajustement mineur requis. Identifier une solution pour dégager 24 j-p de la programmation à Virginie.
	0,0	
	0,0	
	0,0	Caroline: Transférer les projets "TFS" à Stéphanie Miller. Prévoir du temps pour le coaching
	0,0	
	0,0	
	0,0	
	0,0	Yannick: Ajustement mineur requis.
	0,0	
	0,0	
	0,0	
	0,0	De BB: Encore un tampon de moins 32 jours possibles (incluant 7 jrs en TS) si annulation de formation due à la COVID et l'embauche de Gabrielle Bouchard en automne
	0,0	Yannick: Transférer les projets "piégeage" à Stéphanie Miller. Prévoir du temps pour le coaching
	0,0	
	0,0	
	0,0	Ok fait: Bruno: Transférer les projets "TFS" à Stéphanie Miller. Prévoir du temps pour le coaching Fait BB
	0,0	
	0,0	

